








## ÞJÓÐLENDUMÁL

Svæði 7a - Mál nr. 1/2008

Kortagrunnur: IS50V birt með leyfi Landmælinga Íslands (L05040005)

- |   |  |
|---|--|
|  Mörk þjóðlendu skv. úrskurði úbyggðanefndar                                 |  Mörk sveitarfélaga                         |
|  Mörk afbréttar/afbréttareignar innan þjóðlendu skv. úrskurði úbyggðanefndar |  Vatnaskil                                  |
|  Aðalkrafa ríkisins um þjóðlendumörk   |  Staða jökuls við setningu laga nr. 58/1998 |
|  Kröfur gagnaðila ríkisins   |  |

Um tölusetta kröfulinpunkta vísast til kröfufýsinga málsaðila.  
Línur sem liggja samsíða hafa sömu staðsetningu.

Mælikvarði 1:50.000 | A1 Dags. 19. júní 2009 Blað nr. SV7a-M1c

LANDSLAGSARKITEKTAR FÍLA, AUSTURVEGUR 6, 800 SELFÖSS, sí482 4090 fax/482 3542, landform@landform.is

