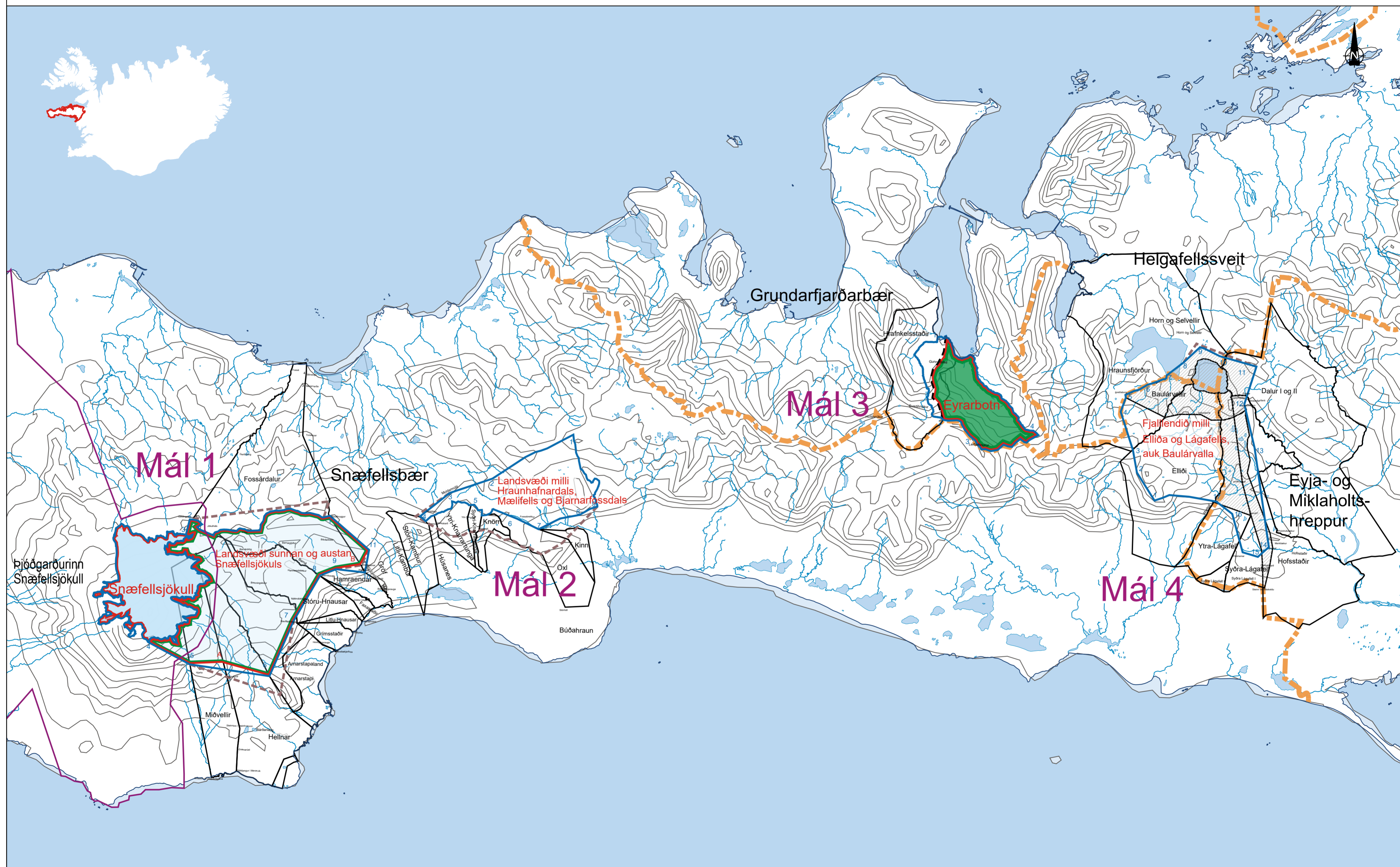












Svæði 9B - Snæfellsnes ásamt fyrrum Kolbeinsstaðahreppi og fyrrum Skógarstrandahreppi



ÞJÓÐLENDUMÁL Svæði 9B - Yfirlitskort

-  Kröfur ríkisins um þjóðlendumörk
-  Mörk sveitarfélaga
-  Kröfur gagnaðila ríkisins

-  Mörk þjóðlendu skv. úrskurði öbygðanefndar
-  Mörk afréttar innan þjóðlendu skv. úrskurði öbygðanefndar
-  Afturkölluð/leiðrétt krafa ríkisins

-  Afréttareign
-  Þjóðgarður
-  Varakrafa gagnaðila ríkisins
-  Skörun kröfulína gagnaðila ríkisins

Jarðamörk korta eru ekki tæmandi og sýnd sem leiðbeinandi mörk án lögformlegrar þýðingar.
Línur sem liggja samsíða hafa sömu staðsetningu

Mælikvarði : 1:100.000 í A2 Dags. 15. ágúst 2019 Verknúmer 215-025



LANDSLAGSARKITEKTAR FÍLA, AUSTURVEGUR 6, 800 SELFOSS. s/482 4090 fax/482 3542, landform@landform.is