





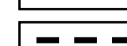














- |   |  |   |  |  |
|---|--|---|--|--|
|  Mörk þjóðlendu skv. úrskurði óbyggðanefndar                               |  Afturkölluð krafa ríkisins um þjóðlendumörk |  Afmörkun svæðis 8 norður  |  Upptök Brikarkvislar       |  Upptök Áltaskálarar    |
|  Mörk afréttar/afréttareignar innan þjóðlendu skv. úrskurði óbyggðanefndar |  Kröfur gagnaðila ríkisins                   |  Afmörkun mála             |  Vatnasvið Brikarkvislar    |  Vatnasvið Áltaskálarar |
|  Kröfufal ríkisins um þjóðlendumörk  |  Varakrafa gagnaðila ríkisins                |  Vatnaskil                 |  Upptök Sandfellskvíslar    |  Upptök Fitjar          |
|   |  Mörk sveitarfélaga                          |  Útfallspunktur vatnsfalls |  Vatnasvið Sandfellskvíslar |  Vatnasvið Fitjar       |