

















 Mörk þjóðlendu skv. úrskurði úbyggðanefndar
 Mörk afrettar/afrettareignar innan þjóðlendu skv. úrskurði úbyggðanefndar

 Kröfulinna ríkisins um þjóðlendumörk
 Afturkölluð krafa ríkisins um þjóðlendumörk
 Kröfur gagnaðila ríkisins
 Varakrafa gagnaðila ríkisins

 Mörk sveitarfélaga
 Afmörkun svæðis 8 norður
 Afmörkun mála
 Vatnaskil
 Útfallspunktur vatnsfalls

 Upptök Ströngukvislar
 Vatnasvið Ströngukvislar
 Upptök Áltaskálarár
 Vatnasvið Áltaskálarár

 Upptök Brikarkvislar
 Vatnasvið Brikarkvislar
 Upptök Kleppukvislar
 Vatnasvið Kleppukvislar

Línur sem liggja samsíða hafa sömu staðsetningu.
 Um tölusetta kröfulinupunkta visast til kröfufylsinga málsaðila.