









Hunavátnshreppur

Sveitarfélagið Skagafjörður


ÖBYGGDANEFND
ÞJÓÐLENDUMÁL
 Svæði 7a - Mál nr. 5/2008

Kortagrunnur: IS60V birt með leyfi Landmælinga Íslands (L05040005)

-  Mörk þjóðlendu skv. úrskurði öbygðanefndar
-  Mörk afréttar/afréttareignar innan þjóðlendu skv. úrskurði öbygðanefndar
-  Aðalkrafa ríkisins um þjóðlendumörk
-  Kröfur gagnaðila ríkisins

-  Skörun á kröfum gagnaðila ríkisins
-  Afturkölluð krafa ríkisins um þjóðlendumörk
-  Mörk sveitarfélaga
-  Staða jökuls við setningu laga nr. 58/1998

Um tölusetta kröfulínupunkta visast til kröfulýsinga málsaðila.
 Línur sem liggja samsíða hafa sömu staðsetningu.
 Málsvæði 1:50.000 í A1 Dags. 19. júní 2009 Blað nr. SV7a-M5c
 LANDSLAGSARKITEKTAR FÍLA, AUSTURVEGUR 6, 800 SELFOS, s/482 4090 fax/482 3542, landform@landform.is

