








**Yfirlitskort**  
 Mál nr. 2/2005  
 Jökuldalur norðan og vestan Jökulsár  
 á Jökuldal ásamt Jökulsárlíð

-  Mörk þjóðlendu skv. úrskurði öbygðanefndar
-  Mörk aftréttareignar innan þjóðlendu skv. úrskurði öbygðanefndar
-  Aðalkrafa ríkisins um þjóðlendumörk
-  Varakrafa ríkisins um þjóðlendumörk

-  Kröfur gagnadila ríkisins
-  Afmörkun á kröfugerð ábúnda
-  Skörun á kröfum gagnadila ríkisins
-  Mörk sveitarfélaga

Um tölusetta kröfulínupunkta visast til kröfufylsinga málsaðila  
 Línur sem liggja samsíða hafa sömu staðsetningu  
 Um þjóðlendumörk á jökli, sjá yfirlitskort

